Aménagements cyclables dans les projets de la collectivité de Corse



Politique générale cyclable

- Historiquement retard important dans les aménagements cyclables
- Un réseau routier de 5000 km : ile montagne , réseau urbain et rural
- Intégration d'un volet cyclable dans sa Programmation Pluriannuelle des Investissements (PPI 2026 /2030) adoptée en juillet 2025.
- Développement de projets cyclables et/ou d'intégration d'aménagement cyclable dans les projets globaux de voirie: accotement revêtu, voie verte, voie partagée, pistes cyclables, bandes cyclables.

Politique générale cyclable

- Le CDC par son statut particulier a **la compétence de gestionnaire de voirie** – donc porte en propre des projets d'aménagements qu'elle réalise(certains réalisés, certains en cours de réalisation et d'autres en études)

- Dans ce cadre formations des équipes de conception (ingénieurs, projeteurs) à la conception des aménagements cyclables avec le CEREMA, le CNFPT…

- Adhésion à Vélo et Territoires et au CEREMA pour:
  - bénéficier de l'appui technique du CEREMA partenaire de Vélo et territoire
  - Echanger avec les autres collectivités sur les bonnes pratiques, les retours d'expérience.
  - Être informer de l'actualité vélo: appels à projets, veilles réglementaires
  - Vitrine pour les actions de la Corse sur le vélo

Actualité des aménagements cyclables réalisés et en cours de réalisation

- Voie verte de la Route des Sanguinaires - Ajaccio

5km - Voie Verte





Actualité des aménagements cyclables réalisés et en cours de réalisation

- Voie verte de Capu Lauroso -Propriano

2,5km







Actualité des aménagements cyclables réalisés et en cours de réalisation

- Itinéraire Bus / vélo Rocade d'Aiacciu
- Linéaire 2Km





Aménagements cyclables réalisés

- Bande cyclable et voie bus sur la RD 72 – Caldaniccia
- Linéaire 1,2km





Aménagements cyclables réalisés

- Piste cyclable sur la RD211 – Sposata
- Linéaire 400m





Aménagements cyclables réalisés

- Piste cyclable sur la RD211 – Sposata
- Linéaire 400m





Aménagements cyclables réalisés

- Itinéraire cyclable - Golfe d'Ajaccio
- Linéaire 6km

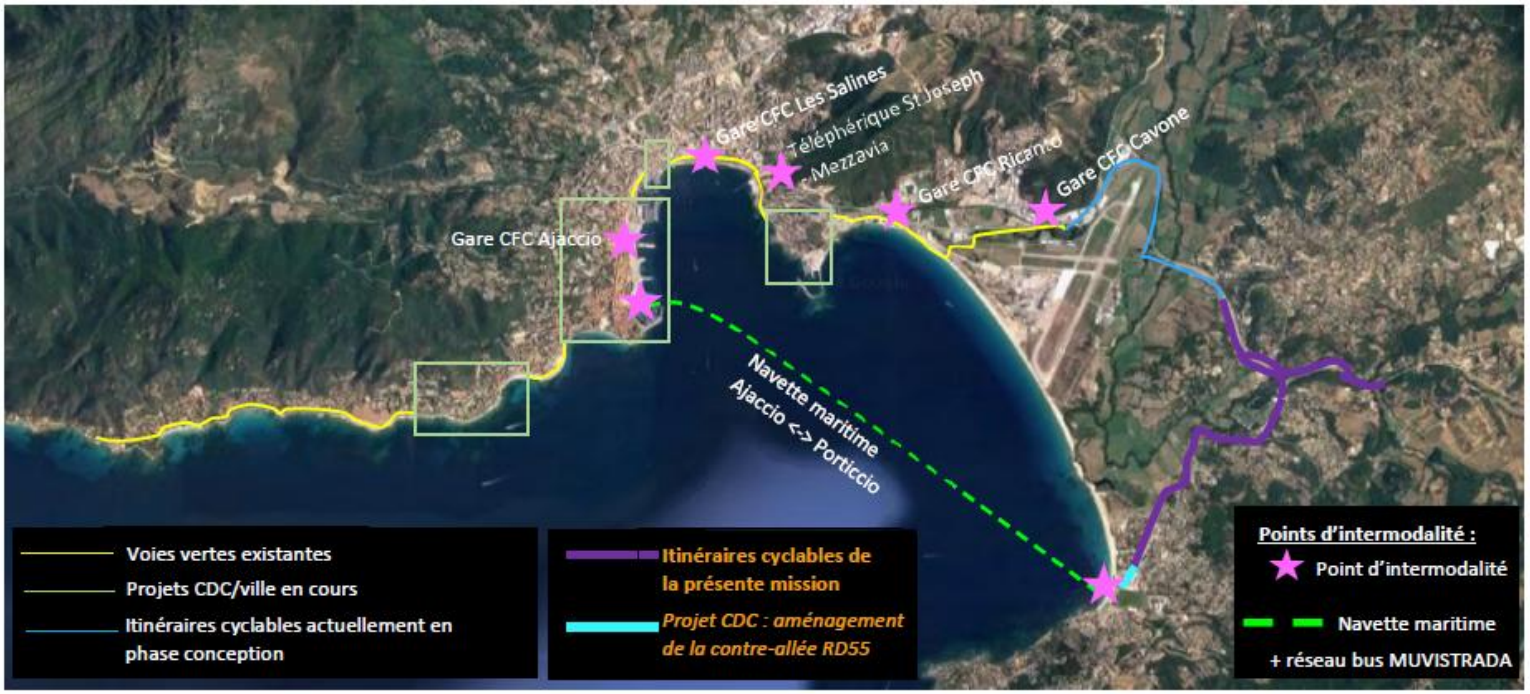

Figure 2 - Plan des aménagements modes doux futurs et les points d'intermodalité prévus

Aménagements cyclables réalisés

- Voie verte aiacciu – ricantu – Bastelicaccia
- Linéaire 6km





Aménagements cyclables réalisés

- Voie verte aiacciu – ricantu – Bastelicaccia
- Linéaire 6km





Aménagements cyclables réalisés

- Voie verte aiacciu – ricantu – Bastelicaccia
- Linéaire 6km



Aménagements cyclables réalisés

- Voie verte aiacciu – ricantu – Bastelicaccia
- Linéaire 6km en cours de travaux





Aménagements cyclables

- CVCB – Bastelicaccia - Pisciatello
- Linéaire 850ml



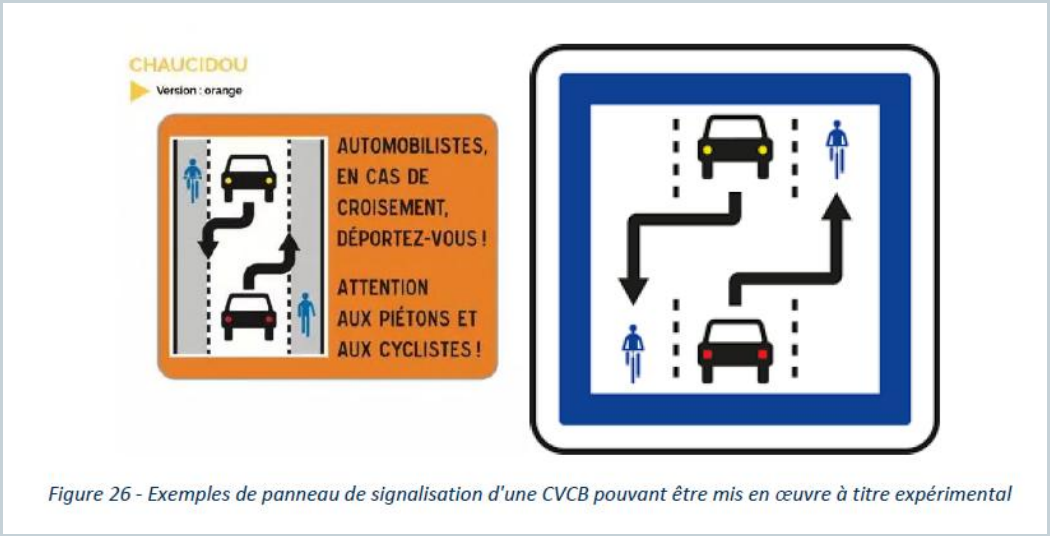

Figure 26 - Exemples de panneau de signalisation d'une CVCB pouvant être mis en œuvre à titre expérimental

Aménagements cyclables

- CVCB – Bastelicaccia - Pisciatello
- Linéaire 850 m



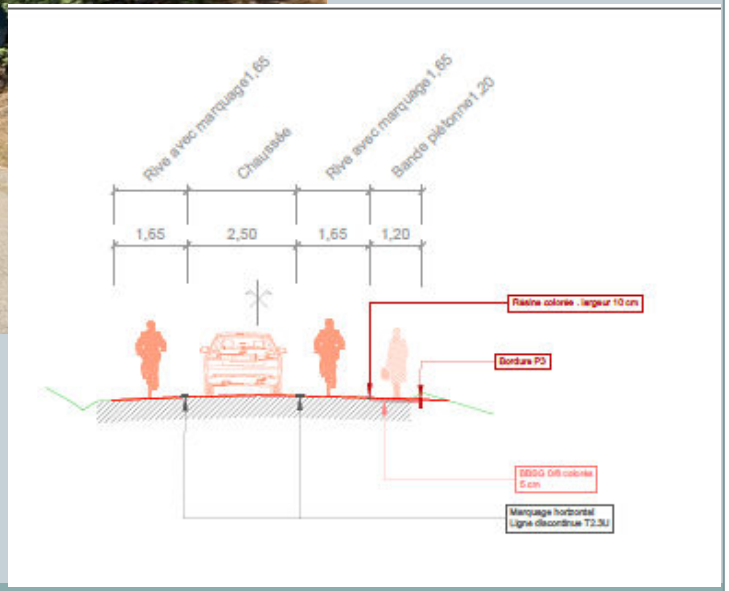

Aménagements cyclables

- Voie Verte Passerelle – Franchissement du prunelli
- 40m de portée





Aménagements cyclables

- Voie Verte Passerelle – Franchissement du prunelli
- 40m de portée

Solution 1 AVP



Vue A



Vue B

Aménagements cyclables

- Voie Verte – Porto-Vecchio



Aménagements cyclables

- Voie Verte – Porto-Vecchio – RD 368

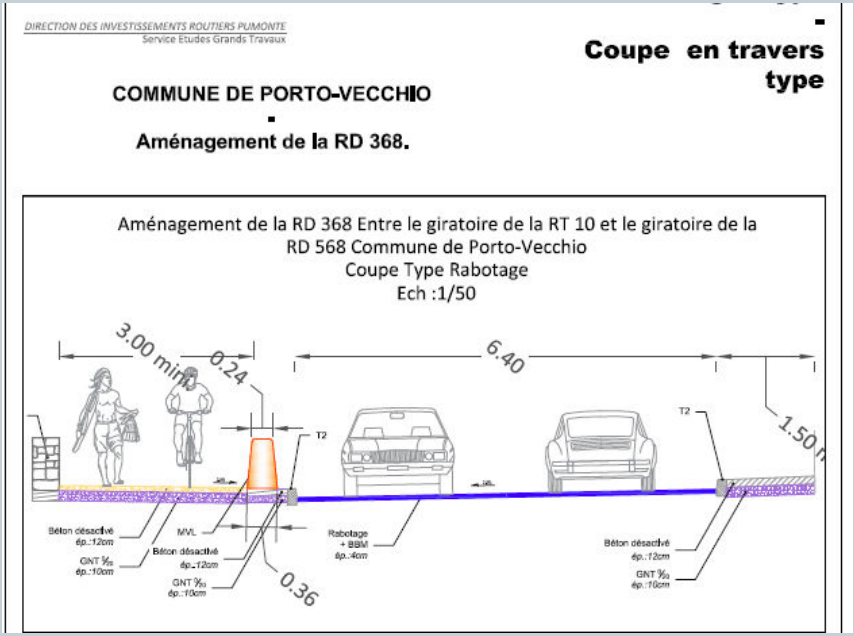
DIRECTION DES INVESTISSEMENTS ROUTIERS PUMONTE
Service Etudes Grands Travaux

COMMUNE DE PORTO-VECCHIO

Aménagement de la RD 368.

Coupe en travers type

Aménagement de la RD 368 Entre le giratoire de la RT 10 et le giratoire de la RD 568 Commune de Porto-Vecchio
Coupe Type Rabotage
Ech :1/50



Aménagements cyclables

- Voie Verte – Bonifacio – RT 40



Aménagements cyclables

- Bande Cyclable – Macumba – Col de Canareccia



Aménagements cyclables

- Accotement revêtu – chevrons – Saint-Antoine – Capo di Feno



Quels financements pour les gestionnaires de voirie ?

- Fonds Mobilités Actives (fin au 7eme AAP)
- France Relance (terminé)
- FEDER et REACT EU
- DSID / DRI
- Fonds Verts
- PTIC